

Guyane française

Personne ne vous
croira ! ...

« La France a la chance de posséder là un des territoires les plus riches en biodiversité de la planète. Ce pays prolongeant l'Amazonie, possède une des cinq forêts vierges restantes dans le monde. (...) La Guyane pourrait devenir cette double fenêtre où les efforts technologiques pour explorer l'univers et les efforts écologiques pour sauver la planète se manifesteraient ensemble au reste du monde ».

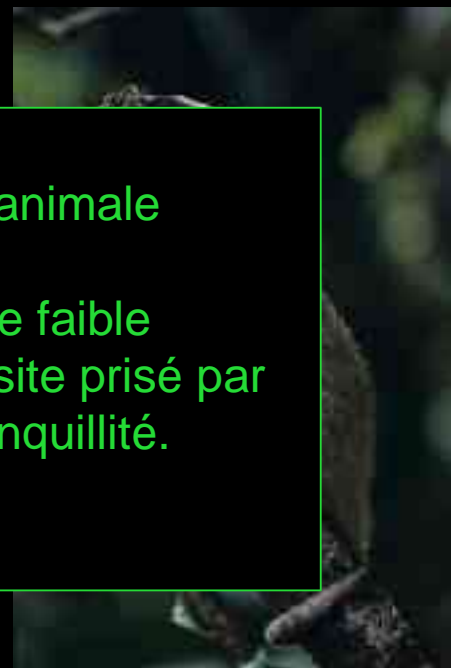


Hubert Reeves, 2003.

La montagne de Kaw, située à environ 20km du littoral Guyanais et à 45km de Cayenne au sud des marais de Kaw est entièrement recouverte de forêt primaire et culmine à 333m. Ce site remarquable (ZNIEFF 1) fait l'objet de plusieurs mesures de conservation (Réserve Naturelle des Marais de Kaw-Roura, Site Ramsar, Réserve Naturelle Volontaire de Trésor ...)



La forêt de Kaw présente une biodiversité végétale et animale particulièrement importante pour la Guyane.
Sa richesse écologique, la diversité des paysages, une faible anthropisation et sa proximité avec Cayenne en ont fait un site prisé par les touristes à la recherche d'espaces vierges et de tranquillité.



Malheureusement

pour le seul profit d'une

multinationale Canadienne

(CBJ Caïman SAS - Cambior)

ce site va être **détruit à jamais**

pour une exploitation éphémère **d'or primaire ...**

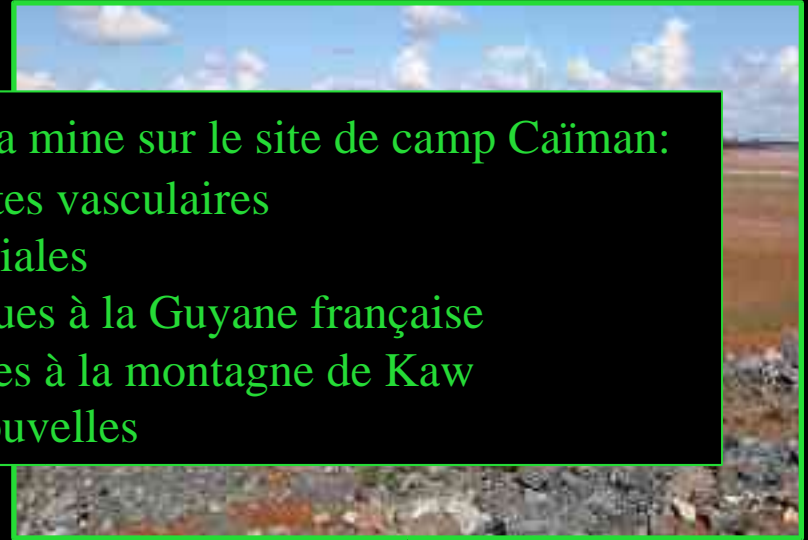


Des fosses de 150 mètres de profondeur vont être creusées. Sur la durée du projet (7 ans) plus de 12 millions de tonnes de roches seront broyées et mélangées à 30.000 tonnes de produits chimiques (cyanure: 3990 t ; chaux : 21 280 t ...)
En plus d'un accident industriel (rupture de digue...), les risques sanitaires peuvent aussi



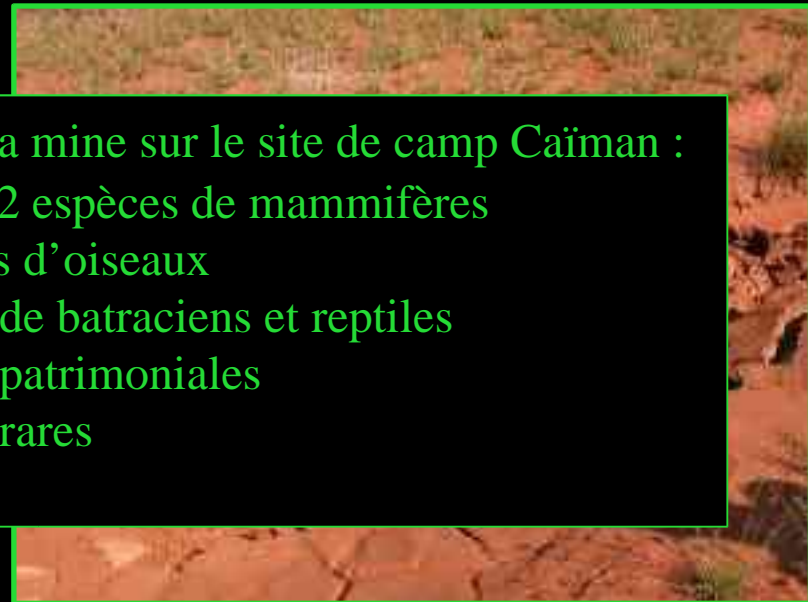
La flore avant l'ouverture de la mine sur le site de camp Caïman:

- 642 espèces de plantes vasculaires
- 40 espèces patrimoniales
- 18 espèces endémiques à la Guyane française
- 7 espèces endémiques à la montagne de Kaw
- Plusieurs espèces nouvelles



La faune avant l'ouverture de la mine sur le site de camp Caïman :

- 92 espèces de mammifères
 - 254 espèces d'oiseaux
 - 87 espèces de batraciens et reptiles
- Dont :
- 50 espèces patrimoniales
 - 40 espèces rares
- Et plusieurs milliers d'insectes.



Plus aucune forêt ne repoussera sur ces sites.

La piste d'accès à la mine traversera une Zone de Droit d'Usage des amérindiens Palikurs (ZDU : territoire attribué par l'Etat à la communauté pour leurs activités de subsistance).

Mines d'Omaï au Guyana exploitée par Cambior CBJ-Gaïman



La multinationale sollicite comme préalable à son implantation : l'exonération de l'octroi de mer, de l'impôt sur les sociétés, de la taxe foncière, de la taxe sur le carburant, la réalisation de 55 km de ligne haute tension, une subvention de 28 millions d'€uros (loi Girardin).

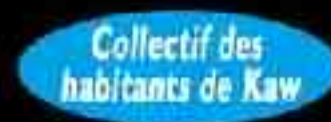
Pourquoi la France,
pays qui a les moyens de protéger
ce patrimoine de l'humanité
n'encourage-t-elle pas
les activités durables (artisanat,
écotourisme, recherche...) plutôt que
de brader son territoire à des
multinationales peu soucieuses des
générations futures ?



Nous devons nous opposer à ce projet minier,
dénué de tout intérêt économique pour la Guyane et présentant des
impacts sanitaires et environnementaux considérables :

Pour agir et en savoir plus, *Cliquez ici.*

Vous pouvez aussi visiter notre site : <http://www.collectifor.ouvaton.org>



Merci aux photographes qui se reconnaîtront !